

配 布

平成31年2月25日

関 係 各 位

長崎県県北振興局

土砂災害警戒区域等の指定予定範囲の事前縦覧について (お知らせ)

日頃より県政事業につきまして、ご理解・ご協力をいただきありがとうございます。
さて、平成30年度より実施して参りました土砂災害危険箇所の現地調査が完了し、土砂災害警戒区域(がけ崩れ)等の指定予定範囲を定めましたので、下記により事前縦覧を行います。(※調査の結果、土石流の指定予定はございません。)
ご自宅周辺の土砂災害危険箇所を確認することは、災害時の避難などに大変役に立ちますので、是非ご確認くださいませよう、お願いします。
なお、下記の全ての縦覧場所でご確認頂けますので、お時間の許すときにお越し下さい。

記

1. 対象地域 : 北松浦郡小値賀町

2. 縦覧場所等:

縦 覧 場 所	縦 覧 期 間	縦 覧 時 間
小値賀町役場建設課 (北松浦郡小値賀町笛吹郷2376-1)	平成31年3月5日(火)~3月18日(月) ※土曜日・日曜日を除く	9:00~17:00
県北振興局砂防防災課 (佐世保市木場田町3-25)	平成31年3月5日(火)~3月18日(月) ※土曜日・日曜日を除く	9:00~17:00
離島開発総合センター 1階 娯楽室 (北松浦郡小値賀町笛吹郷2371-1)	平成31年3月12日(火)	15:00~20:00

3. 問い合わせ先: 長崎県県北振興局 建設部 砂防防災課 砂防第一班

戸村 ・ 淀川

TEL. 0956-23-4211 (内線331~333)
※土砂災害警戒区域等の個別箇所に関する電話での問い合わせは、間違いや混乱の原因となるため、受け付けておりませんので、各縦覧場所の担当職員へ、直接、お尋ね下さい。

土砂災害防止法とは

(土砂災害警戒区域等における土砂災害防止対策の推進に関する法律)

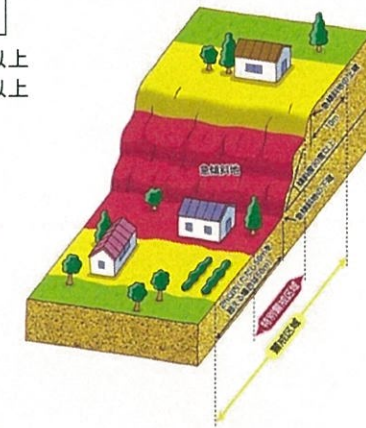
がけ崩れや土石流などの土砂災害から国民の生命及び身体の保護をするために、土砂災害が発生する恐れのある区域を明らかにし、警戒避難体制の整備や一定の開発行為の制限、ならびに、建築物の構造規制などを行うものです。

1. 基礎調査

県が、土砂災害により被害を受ける恐れのある場所の地形や地質、土地の利用状況などを調査します。

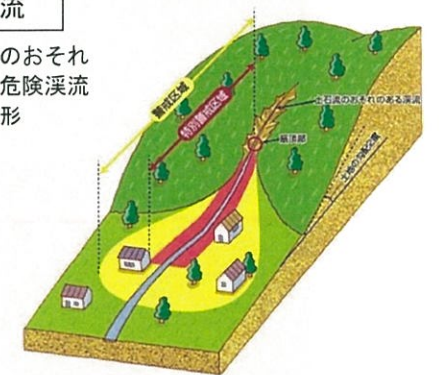
がけ崩れ

※高さ5m以上
勾配30°以上



土石流

※土石流のおそれのある危険渓流
谷型地形



2. 区域設定


基礎調査の結果に基づき、県が、土砂災害警戒区域と土砂災害特別警戒区域を指定します。なお、指定された場合、それぞれ次のようなことが生じます。

土砂災害警戒区域(通称:イエローゾーン)

《土砂災害の恐れがある区域》

警戒避難体制の整備

土砂災害から生命を守るため、災害情報の伝達や避難が早く出来るように、警戒避難体制の整備を行います。

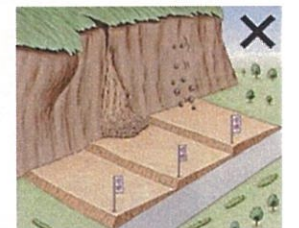


土砂災害特別警戒区域(通称:レッドゾーン)

《建物の損壊で住民に著しい危害が生じる恐れのある区域》

一定の開発行為の制限

住宅宅地分譲や、老人ホーム、病院などの災害時要援護者関連施設の建築を行う場合など開発行為には、県知事の許可が必要となります。



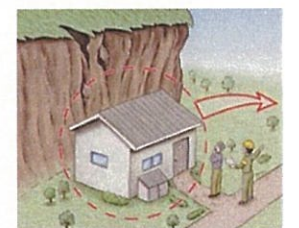
建築物の構造規制

住宅の新築や増改築については、土砂災害に対して安全であるかの建築確認が必要となり、土砂災害により作用する衝撃に耐えうる構造としなければなりません。


建築物の移転

住民の生命又は身体に著しい危害が生じるおそれ大きいと認められるときに、県知事が、当該建築物の所有者等に対して、移転等を勧告する場合があります。

なお、移転の勧告を受けた場合の金融機関からの融資や、移転費用の一部を補助する制度などがありますので、ご活用下さい。



小値賀町 区域設定図(仮)



※この図面は、あくまでも仮の設定であり、本決定ではありません。
詳細につきましては、縦覧期間中に縦覧場所（小値賀町役場内、県北振興局砂防防災課内、離島開発総合センター）にて、ご確認いただきますようお願いいたします。



- 凡 例
- 土砂災害特別警戒区域（急傾斜地）
 - 土砂災害警戒区域（急傾斜地）